

Regio decreto 526/1923

Aree boschive

SITZ: Vincolo idrogeologico

Proprietà:
ERRE DI Società Cooperativa Sociale

Progetto:
Arch. STEFANIA MARTINI

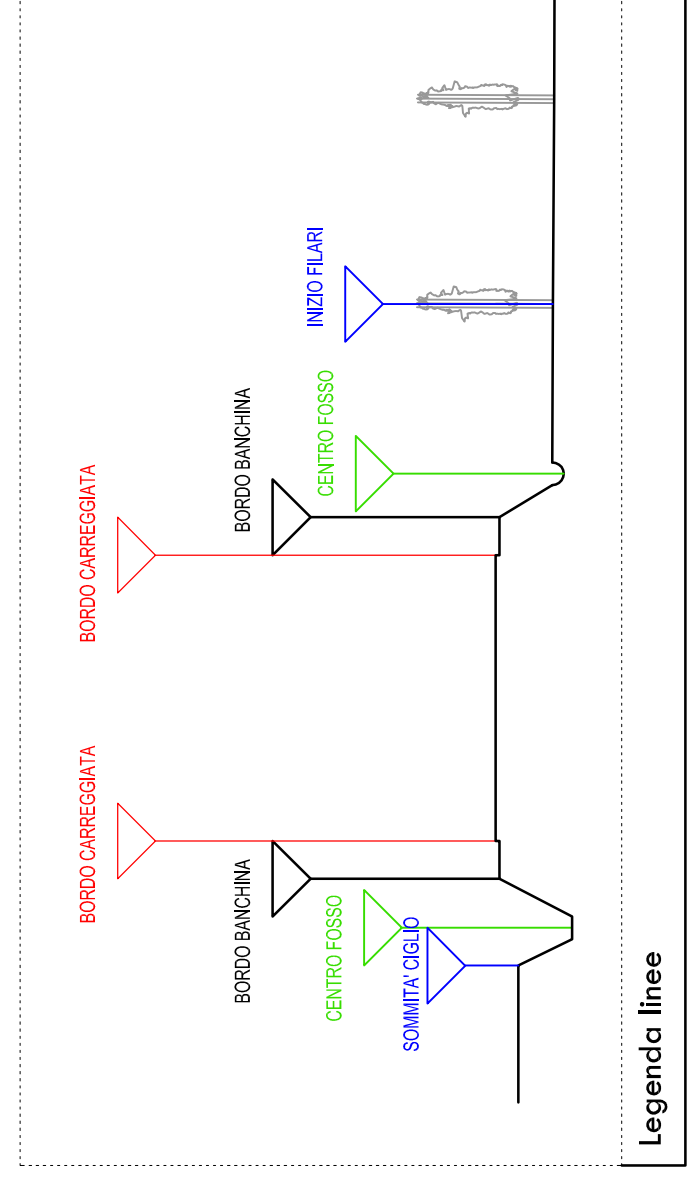
Coordinatore:
Ing. GIULIANO CECCARELLI

**- TAVOLA n. 3a -
Ampliamento Strada
Stato Sovrapposto**

Aprile 2018

01/18 - Formulario Val di Pesa - via - Val di Pesa - 4 - Via del Sole - 19 - via - 10/18/2018
01/18 - Form. 02/18/2018 - mod. 01/18/2018

Planimetria STATO SOVRAPPOSTO _ Scala 1:500



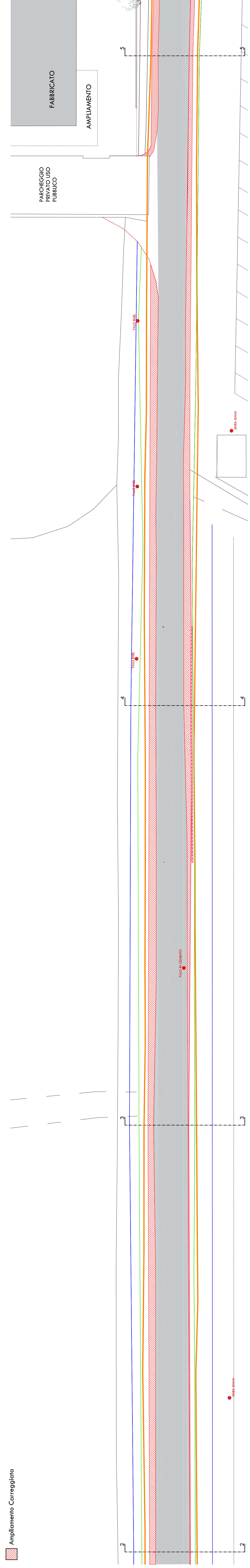
Legenda linee

VIA DELLE CITTÀ

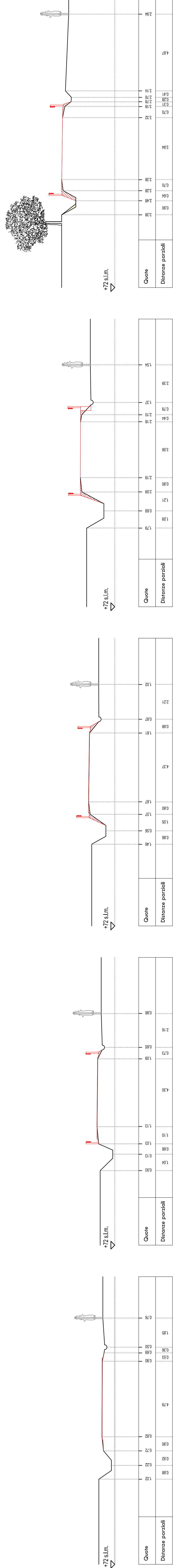
STRADA DI SAN DONNINO

Planimetria STATO SOVRAPPOSTO _ Scala 1:200

Ampliamento Correggiata



Sezioni trasversali STATO SOVRAPPOSTO _ Scala 1:100



Sez. 1-1

Sez. 2-2

Sez. 3-3

Sez. 4-4

Sez. 5-5